



**КОМИТЕТ ИМУЩЕСТВЕННЫХ ОТНОШЕНИЙ  
АДМИНИСТРАЦИИ ПЕРМСКОГО МУНИЦИПАЛЬНОГО ОКРУГА**

**РЕШЕНИЕ**

о размещении объектов № 3851

Пермский край  
Пермский муниципальный округ

28.12.2024

Комитет имущественных отношений администрации Пермского муниципального округа разрешает Акционерному обществу «Газпром газораспределение Пермь» (ИНН 5902183841, ОГРН 1025900512670, почтовый адрес: 614000, г. Пермь, ул. Петропавловская, 43)

размещение объекта «Газопровод-ввод до границы земельного участка по адресу: 2-я Лесная 3, Лобаново с (газопровод давлением до 1,2 Мпа, для размещения которого не требуется разрешения на строительство)»

на землях муниципальной собственности.

на срок 1 год

Местоположение: Пермский край, Пермский м.о., с. Лобаново

Приложение: схема предполагаемых к использованию земель или части земельного участка.

Особые условия использования:

- 1) При размещении газопровода учесть параметры ширины проезда улично-дорожной сети, во избежание сужения полосы отвода дороги.
- 2) При условии получения разрешения на производство земляных работ.

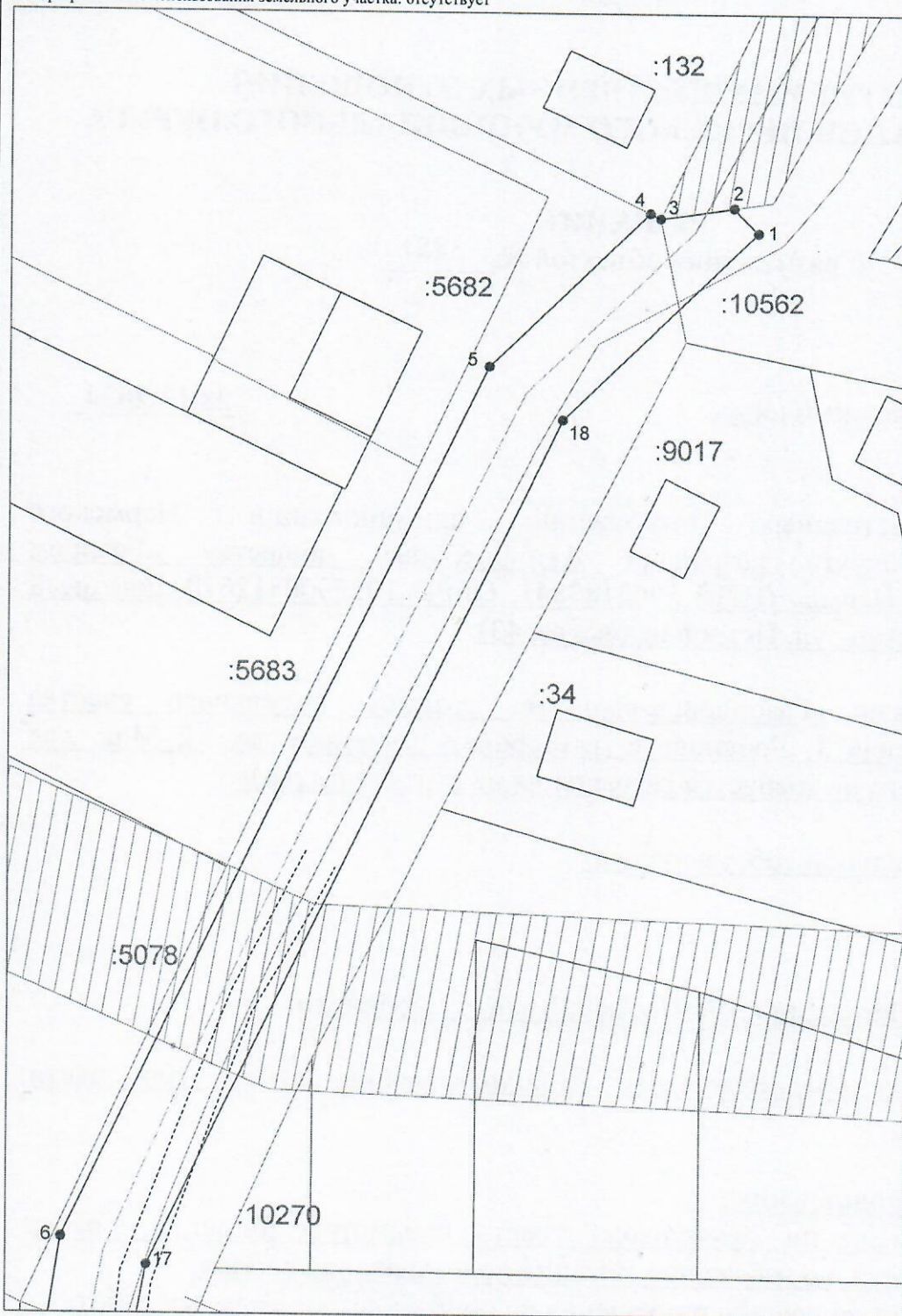
Заместитель председателя комитета



М.В. Королева









**Схема предполагаемых к использованию земель или части земельного участка**

Объект: "Газопровод-ввод до границы земельного участка по адресу: 2-я Лесная 3, Лобаново с"  
 Местоположение: Пермский край, Пермский м.о., с.Лобаново  
 Площадь земель или части земельного участка, кв.м.: 3308  
 Категория земель: земли населённых пунктов  
 Вид разрешенного использования земельного участка: отсутствует



Масштаб 1:500


**Условные обозначения:**

-  - граница предполагаемых к использованию земель или части земельного участка
-  - граница земельного участка ранее учтенного в ЕГРН
-  - граница кадастрового квартала
-  - кадастровый номер квартала
-  - кадастровый номер земельного участка в кадастровом квартале
-  - проектируемый газопровод-ввод
-  - существующий газопровод
-  - граница зоны с особыми условиями использования территории учтенная в ЕГРН

КАТАЛОГ КООРДИНАТ		
решения о размещении объектов		
№ точки границы	Каталог координат (МСК-59), м	
	X	Y
1	500455,76	2235833,05
2	500458,56	2235830,32
3	500457,36	2235822,12
4	500457,92	2235820,95
5	500440,52	2235803,14
6	500343,22	2235756,00
7	500305,81	2235750,11
8	500221,83	2235751,21
9	500213,06	2235751,31
10	500210,08	2235820,63
11	500225,58	2235821,34
12	500225,73	2235809,33
13	500220,46	2235809,07
14	500222,41	2235761,16
15	500224,12	2235761,14
16	500314,05	2235760,74
17	500340,17	2235765,6
18	500434,54	2235811,33

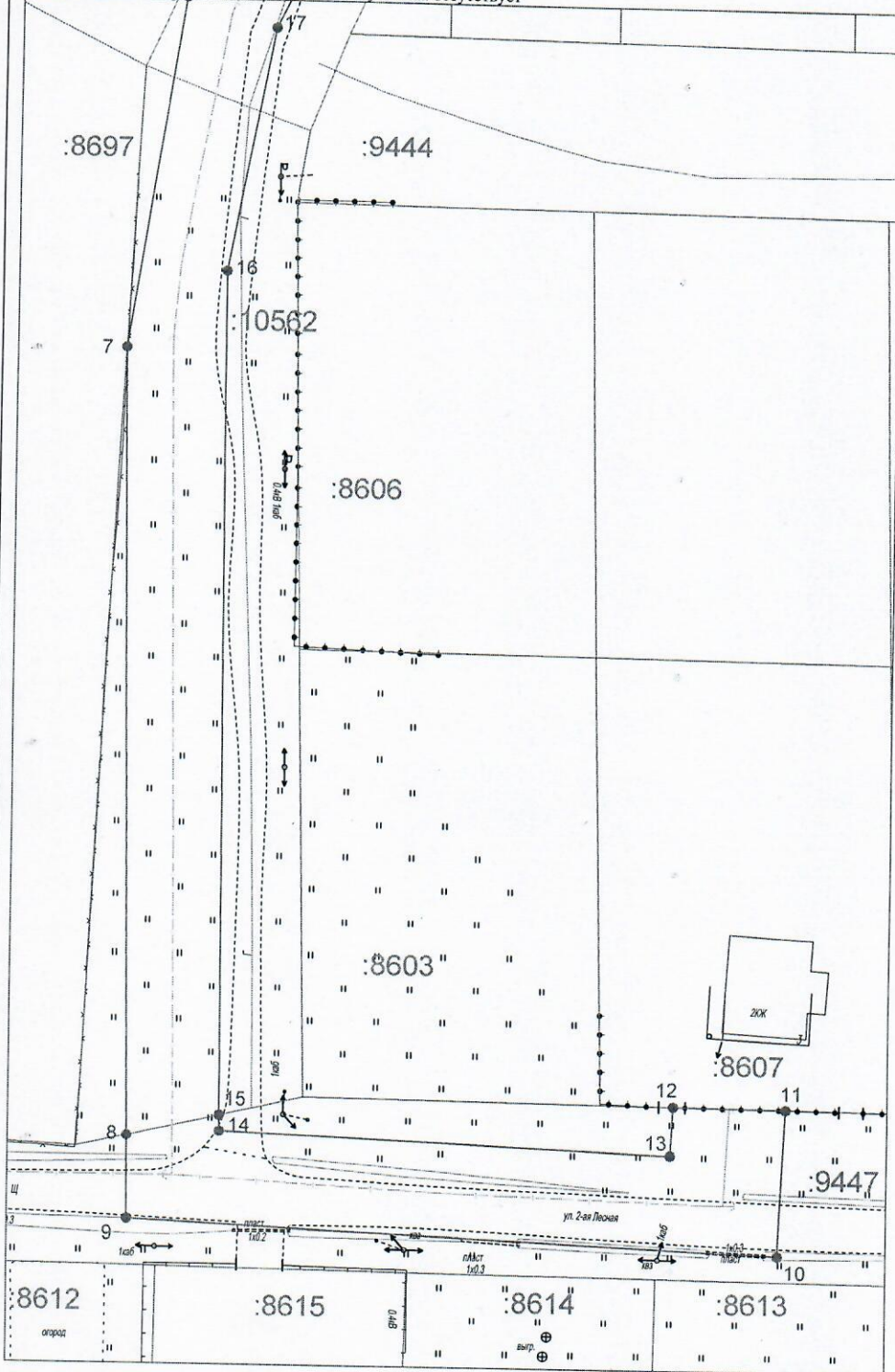
**Описание границ смежных землепользователей:**

от т.1 до т.3, от т.4 до т.8, от т.15 до т.1 - земельный участок с кадастровым номером 59:32:0890001:10562;  
 от т.3 до т.4- земельный участок с кадастровым номером 59:32:0890001:132;  
 от т.8 до т.11- земельный участок с кадастровым номером 59:32:0890001:9447;  
 от т.11 до т.12- земельный участок с кадастровым номером 59:32:0890001:8607;  
 от т.12 до т.15- земельный участок с кадастровым номером 59:32:0890001:9447.

Заявитель  Косачев О.В., по доверенности  
 (подпись, расшифровка подписи) № 2355 от 09.12.2024г.  
 МП Верно  
 (для юридических лиц и ИП)

**Схема предполагаемых к использованию земель или части земельного участка**

Объект: "Газопровод-ввод до границы земельного участка по адресу: 2-я Лесная 3, Лобаново с"  
 Местоположение: Пермский край, Пермский м.о., с.Лобаново  
 Площадь земель или части земельного участка, кв.м.: 3308  
 Категория земель: земли населённых пунктов  
 Вид разрешенного использования земельного участка: отсутствует




Масштаб 1:500

КАТАЛОГ КООРДИНАТ		
решения о размещении объектов		
№ точки границы	Каталог координат (МСК-59), м	
	X	Y
1	500455,76	2235833,05
2	500458,56	2235830,32
3	500457,36	2235822,12
4	500457,92	2235820,95
5	500440,52	2235803,14
6	500343,22	2235756,00
7	500305,81	2235750,11
8	500221,83	2235751,21
9	500213,06	2235751,31
10	500210,08	2235820,63
11	500225,58	2235821,34
12	500225,73	2235809,33
13	500220,46	2235809,07
14	500222,41	2235761,16
15	500224,12	2235761,14
16	500314,05	2235760,74
17	500340,17	2235765,6
18	500434,54	2235811,33

**Описание границ смежных землепользователей:**  
 от т.1 до т.3, от т.4 до т.8, от т.15 до т.1 - земельный участок с кадастровым номером 59:32:0890001:10562;  
 от т.3 до т.4 - земельный участок с кадастровым номером 59:32:0890001:132;  
 от т.8 до т.11 - земельный участок с кадастровым номером 59:32:0890001:9447;  
 от т.11 до т.12 - земельный участок с кадастровым номером 59:32:0890001:8607;  
 от т.12 до т.15 - земельный участок с кадастровым номером 59:32:0890001:9447.

**Условные обозначения:**

- 1 — 2 - граница предполагаемых к использованию земель или части земельного участка
- - граница земельного участка ранее учтенного в ЕГРН
- - граница кадастрового квартала
- 59:32:0890001 - кадастровый номер квартала
- :10562 - кадастровый номер земельного участка в кадастровом квартале
- - проектируемый газопровод-ввод
- - существующий газопровод
- ▨ - граница зоны с особыми условиями использования территории учтенная в ЕГРН

Заявитель  **Косачев О.В., по доверенности**  
 (подпись, расшифровка подписи) № 2355 от 09.12.2024г.  
 МП Верно (для юридических лиц и ИП)